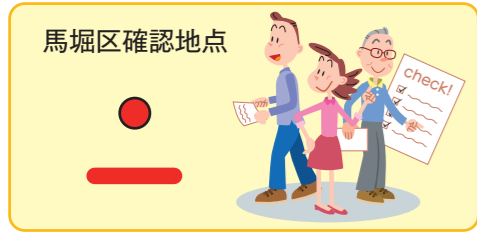
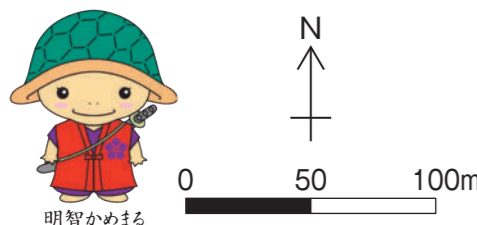
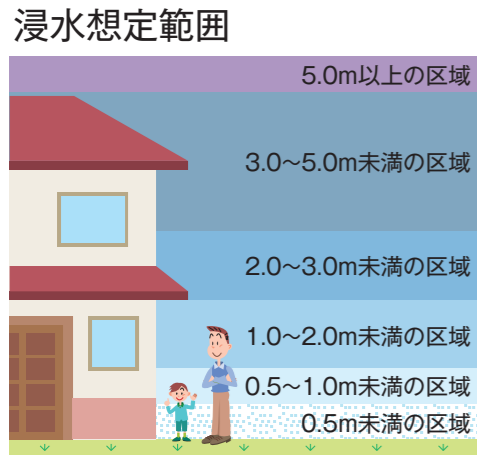


S・MAP

馬堀 水害編



- 指定避難所
- 一時避難施設・避難場所
- 警察署・交番
- 学校
- 病院
- 昭和28年台風13号浸水実績範囲
- 急傾斜地崩壊危険箇所
- 5m間隔等高線
- 1m間隔等高線



溝のフタがない。水があふれる危険性あり【写真①】



水はけが悪く、浸水の恐れ。浸水経験あり【写真②】



溝のフタがない【写真③】